

6042000

6041500

6041000

6042000

6041500

6041000


Pagiriai k.v.

Migūnai k.v.

Galinė


### Sutartiniai ženklai

- piketai
- Pralaidos
- Prižiūrimi melioracijos statiniai - 10205 m
- Galinės up. (t.pk. 3+00-39+55 ir 46+00-76+00) - 6955 m
- G-1 (t.pk. 0+00-13+56) - 1356 m
- G-1-4 (t.pk. 0+00-9+00) - 900 m
- G-1-4-1 (t.pk. 0+00-9+94) - 994 m

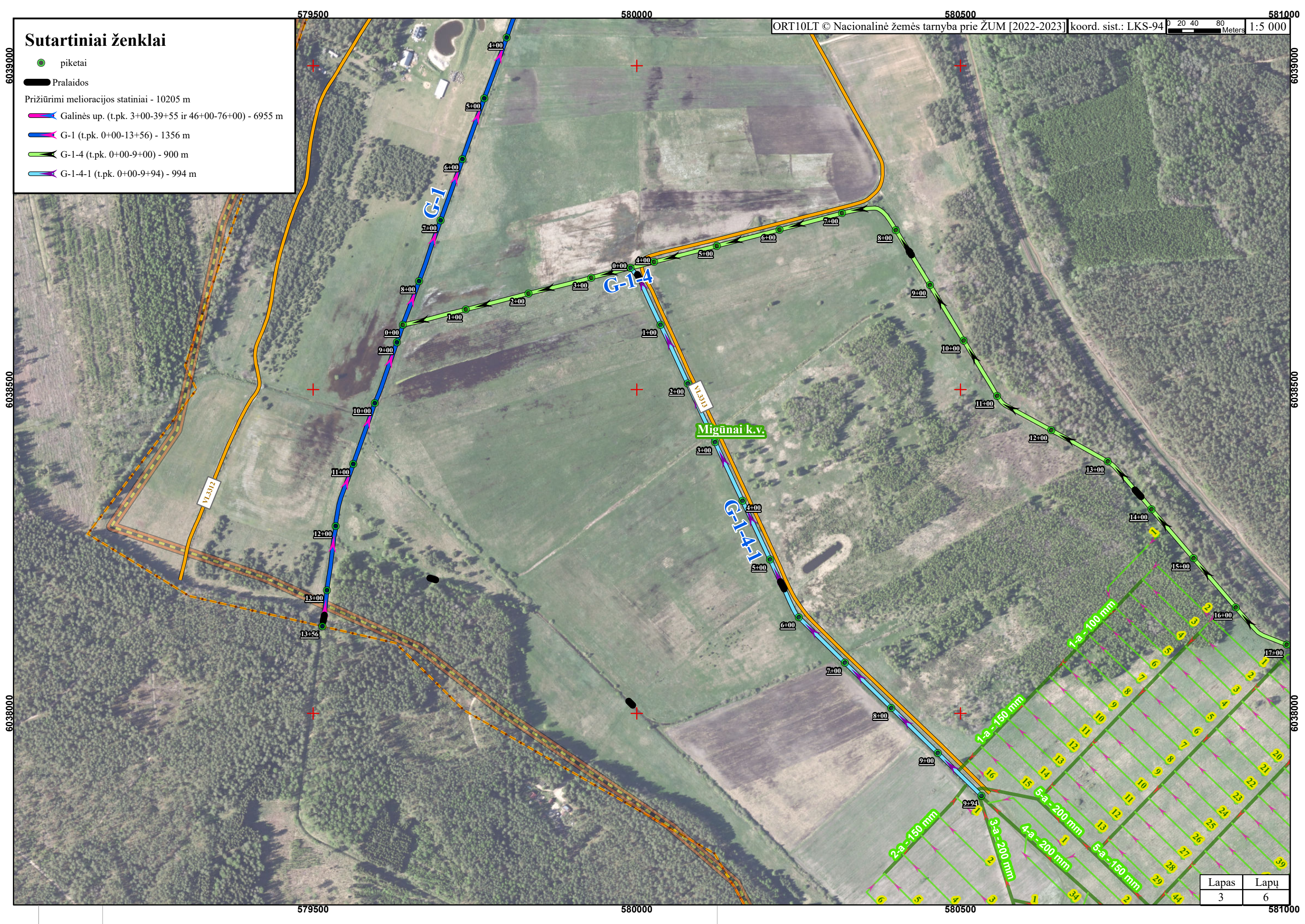
 <b>VILNIAUS RAJONO SAVIVALDYBĖS ADMINISTRACIJA</b>				
Atestato Nr.	Pareig.	V. Pavardė	Parašas	Data
S-550-PmAMT	Žemės ūkio sk. vedėjas	R. Narunec		2025-11-24
mg. dipl. Nr. 001583	Žemės ūkio sk. vyr. spec.	P. Kranauskas		2025-11-24
Etapas PRIEŽ.	Atsakingas: Žemės ūkio skyrius			

<b>Objekto vieta:</b> Vilniaus r., Pagirių sen., Didžialaukio k. ir Marijampolio sen., Teresiškių k., Karužiškių k., Benkartų vs. ir Galinių k. (Migūnų k.v. melioracijos projektas Nr. 3 1957 m., Nr. 11 1980 m.)		
<b>Projekto pavadinimas:</b> Vilniaus r., Migūnų k.v. sureguliuotos up. Galinė ir melioracijos griovių priežiūros darbai		
<b>Melioracijos statinių pavadinimai:</b> Sureguliuota up. Galinė (t.pk. 3+00-39+55 ir 46+00-76+00) - 6955 m, G-1 (t.pk. 0+00-13+56) - 1356 m, G-1-4 (t.pk. 0+00-9+00) - 900 m ir G-1-4-1 (t.pk. 0+00-9+94) - 994 m Iš viso - 10205 m		<b>Laida</b>
		0
M 1:5000		<b>Lapas</b>
		1
		<b>Lapų</b>
		6







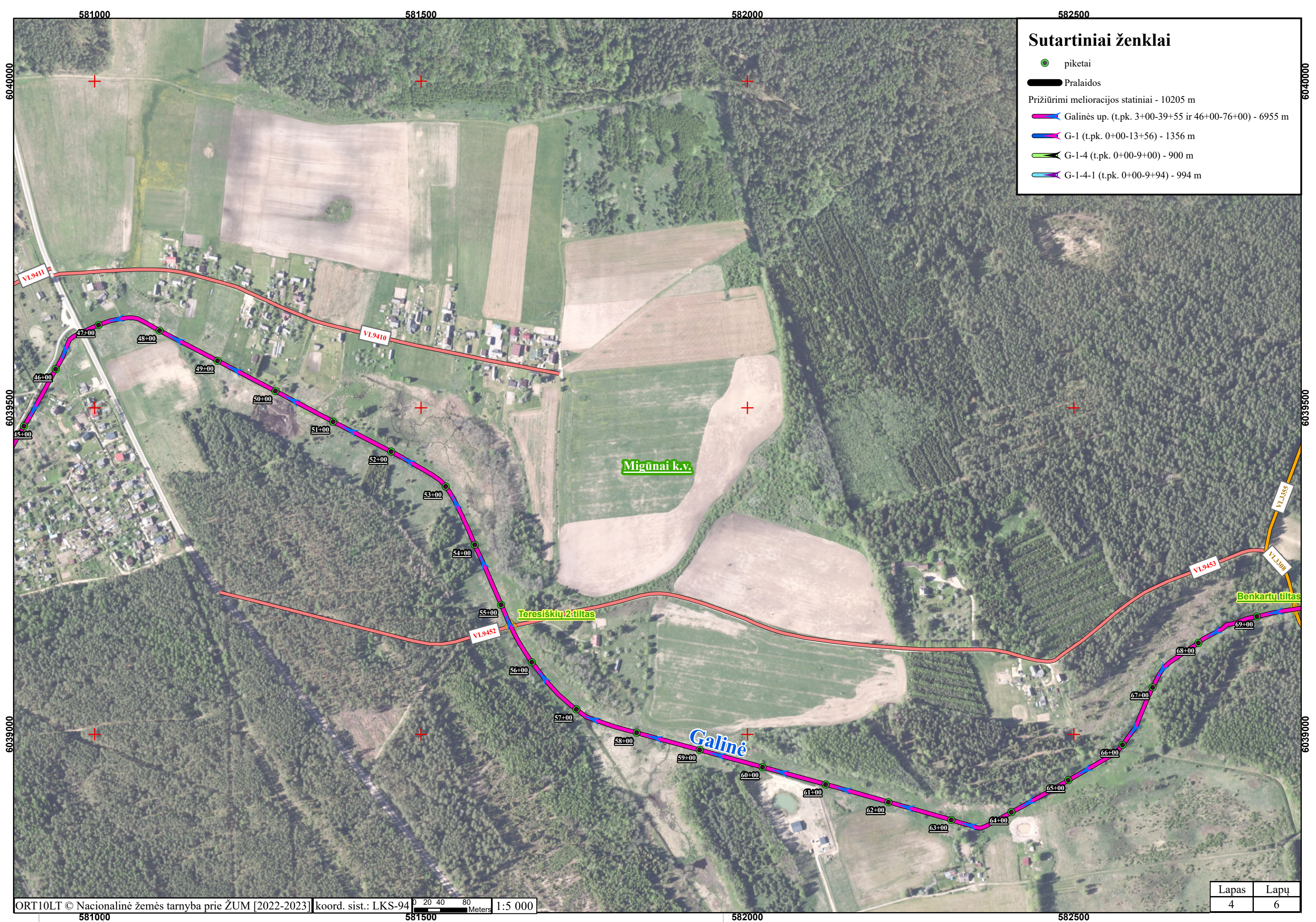


# Sutartiniai ženklai

- piketai
- Pralaidos
- Galinės up. (t.pk. 3+00-39+55 ir 46+00-76+00) - 6955 m
- G-1 (t.pk. 0+00-13+56) - 1356 m
- G-1-4 (t.pk. 0+00-9+00) - 900 m
- G-1-4-1 (t.pk. 0+00-9+94) - 994 m

Lapas	Lapų
3	6





### Sutartiniai ženklai

- piketai
- Pralaidos
- Prižiūrimi melioracijos statiniai - 10205 m
- Galinės up. (t.pk. 3+00-39+55 ir 46+00-76+00) - 6955 m
- G-1 (t.pk. 0+00-13+56) - 1356 m
- G-1-4 (t.pk. 0+00-9+00) - 900 m
- G-1-4-1 (t.pk. 0+00-9+94) - 994 m



